

La Sardaigne du Nord à vélo

7 jours / 6 nuits

Un circuit au Nord Ouest de la Sardaigne pour découvrir à un rythme loisir une côte riche en paysages et plages de rêves.

Venez poser vos roues sur les routes de Sardaigne et profitez de la plus belle des manières qui soit de cette île aux ressources insoupçonnées. Les plages paradisiaques, les magnifiques villages encore au rythme d'antan et surtout les Sardes au sens aigu de l'accueil sauront vous conquérir.

Nous vous proposons cet itinéraire en linéaire pour découvrir au maximum la beauté de la côte Ouest.

[Bien préparer votre séjour](#)

VOTRE PROGRAMME

Jour 1 - Arrivée en Sardaigne

Votre séjour commence à votre hôtel dans l'après-midi.

Cela vous laisse ainsi le temps de découvrir le centre de Porto Torres. La basilique San Gavino ou encore le Ponte Romano sont des monuments à ne pas rater.

Nuit à Porto Torres

Jour 2 - Boucle autour de Porto-Torres

Pour cette première journée, vous découvrirez la ville de Porto-Torres aujourd'hui devenue parc national.

Avec un littoral exceptionnel, et des plages blanches de sable fin, vous vous dirigerez vers Stintino et sa péninsule, un des joyaux de la Sardaigne.


Tout au nord de la péninsule, Capo Falcone, un promoteur de toute beauté, est un lieu où l'on peut encore apercevoir des faucons sauvages. Une terrasse perchée à 200 m de hauteur, permet un panorama sur l'île de Piana et la côte.

Le village vit le jour à la fin du XIXème siècle, avec la création d'une colonie pénitentiaire.

A La Pelosa, outre la magnifique plage, vous pouvez opter de marcher jusqu'à l'îlot de Torre della Pelosa, tour Aragonaise du XVIème siècle.

Environ 64 km (D+ 312 m)

Nuit à Porto Torres



Jour 3 - Alghero

Aujourd'hui, direction le superbe Golfe d'Alghero.

La plus catalane des villes sardes est un véritable petit bijou riche de nombreux témoignages historiques. Ville fortifiée, elle possède un centre parfaitement conservé à l'influence Catalane très prononcé. C'est un vrai plaisir de s'y abandonner après une petite journée de vélo.

En route, vous alternerez entre sites archéologiques, nature sauvage et plages secrètes.

Option A: Environ 44km pour 155m+

Option B: (notre coup de cœur) Environ 58km pour 233m+

Nuit à Alghero.




Jour 4 - Boucle autour d'Alghero

Parce qu'Alghero est une merveille nous vous proposons d'y séjourner 2 nuits.

Parcours unique:


Les 10 premiers kilomètres sont plats, puis en contournant le Monte Maiore la route s'élève doucement pendant une quinzaine de kilomètres. La route est très petite et n'existe même pas sur la carte... A Villanova Monte Leone vous êtes au point culminant de votre étape soit 615m, suivit dans un paysage aride d'une longue descente en pente douce d'environ 25km pour retrouver



Alghero. Vous traversez le centre historique pour retourner à votre hôtel.

Environ 50km pour 775m+

Nuit à Alghero.



Jour 5 - Bosa

Option A:

Tout au long de cette étape vous longez le littoral, la mer est votre compagnon de route pour la journée. Vous prenez cependant un peu de hauteur en contournant le Monte Mannu pour atteindre les 370m d'altitude, vous offrant ainsi des paysages superbes sur la côte sauvage. Une dizaine de kilomètres de descente pour rejoindre Bosa. Bosa est une ville haute en couleur, elle a la particularité d'être traversée par le seul fleuve navigable de Sardaigne. Elle accueille donc de nombreux bateaux du voilier en bois à la petite péniche.


Environ 45km pour 780m+

Option B:

Vous quittez Alghero par l'Est et vous élanchez pour 15km de montée. Au sommet, vous empruntez une superbe petite route panoramique que même les cartes ne répertorient pas... Les pauses photos sont inévitables. Après une belle descente sur la mer vous rejoignez l'option A.

Environ 53km pour 960m+

Nuit à Tresnuraghes.



Jour 6 - Boucle Monte Ferru

Aujourd'hui vous rentrez dans les terres, changement de paysage garanti !


Après avoir longé la mer sur quelques kilomètres, vous prenez la direction du Monte Ferru (1050m) qui représente la plus imposante formation volcanique de la Sardaigne. Avant d'entamer l'ascension de 10km, nous vous avons trouvé une petite route qui offre des points de vues remarquables sur le village de Cuglieri connu pour son église majestueuse sur le haut du village, ainsi que le Mont Ferru juste derrière.

La montée, régulière, se fait à votre rythme sur une route ombragée, offrant des pauses avec points de vue sur la côte, Cuglieri et Bosa au loin.

Fin d'étape par une dizaine de km descendant.

Environ 46km pour 692m+


Nuit à Tresnuraghes.



Jour 7 - Porto Torres - Fin de séjour

Pour cette dernière journée, un transfert depuis Tresnuraghes est organisé pour rejoindre Porto Torres ou Alghero. Vous aurez ensuite le temps de profiter de cette charmante station avant de repartir vers de nouvelles aventures !

Fin de séjour.



Nous vous rappelons qu'à tout moment nous pouvons être amenés à modifier des étapes de votre séjour en raisons d'événements indépendants de notre volonté. Nous dépendons notamment des événements climatiques et naturels.

Informations contractuelles

TARIFS

À partir de 1060 euros par personne.

OPTIONS

Supplément location de VTC : 230 euros par personne.

Supplément location vélo de course : 310 euros par personne.

Supplément location vélo électrique : 320 euros par personne.

Supplément juillet / août / septembre : 195 euros par personne.

Supplément single : 365 euros par personne.

Supplément single juillet / août / septembre : 850 euros par personne.

LE PRIX COMPREND

Les nuitées en chambre double en hôtels 3 étoiles

Les petits déjeuners

Le transfert des bagages entre chaque étape

le transfert le dernier jour de Tresnuraghes à Porto Torres ou Alghero

Le topo et les cartes GPS sur notre application (un smartphone est nécessaire)

L'assistance téléphonique tous les jours de 08h00 à 20h00

LE PRIX NE COMPREND PAS

Les transferts non prévus au programme

La location des vélos (voir option)

Les déjeuners et dîners

Les assurances

Tout ce qui n'est pas noté dans "le prix comprend"

NIVEAU DE DIFFICULTÉ


Circuit découverte accessible à tous. 30 à 45km pour les options facile et 37 à 60km pour les options plus difficiles.

PORTAGE DE VOS AFFAIRES

Le portage de vos affaires est assuré par véhicule. Ainsi vous n'avez qu'à emporter avec vous vos affaires de la journée (pique-nique, appareil photo...).

HÉBERGEMENT

Nuits en hôtels 3* en chambres de deux personnes.



TAILLE DU GROUPE

A partir de 2 personnes.

DÉPARTS

Départ tous les jours de mars à octobre.

DÉPART

Rendez-vous à votre hôtel à Porto Torres.

DISPERSION

Le jour 8 après le transfert vers Porto Torres.

ACCÈS

Porto Torres est accessible par bateau à partir de villes italiennes avec la compagnie Moby Lines :

- Gênes - Porto Torres
- Gênes - Olbia
- Livourne – Olbia
- Piombino – Olbia

Depuis Olbia, il y a 2h00 de train pour arriver à Porto Torres.

Porto Torres est également accessible en avion avec la compagnie Ryan Air :

- Alghero accessible depuis plus de 20 villes Européennes dont Londres, Dublin, Milan, Rome, Stockholm, Oslo, ...
(Depuis Alghero nous pouvons vous transférer à Porto Torres)
- Cagliari accessible depuis plus de 25 villes Européennes dont Francfort, Bruxelles, Barcelone, Madrid, Marseille, Paris, ...
(Depuis Cagliari, 4h00 de train pour arriver à Porto Torres, environ 20€)
- Aéroport d'Olbia (+ 2h00 de train pour arriver à Porto Torres).

N'hésitez pas à nous contacter pour vous aider à vous rendre à Porto Torres.